Entrar dades a Ornitho Orquídies des de l’app Naturalist.

1. Instal·lar el grup taxonòmic d’Orquídies

2. Entrar dades sobre el terreny

3. Entrar dades en diferit

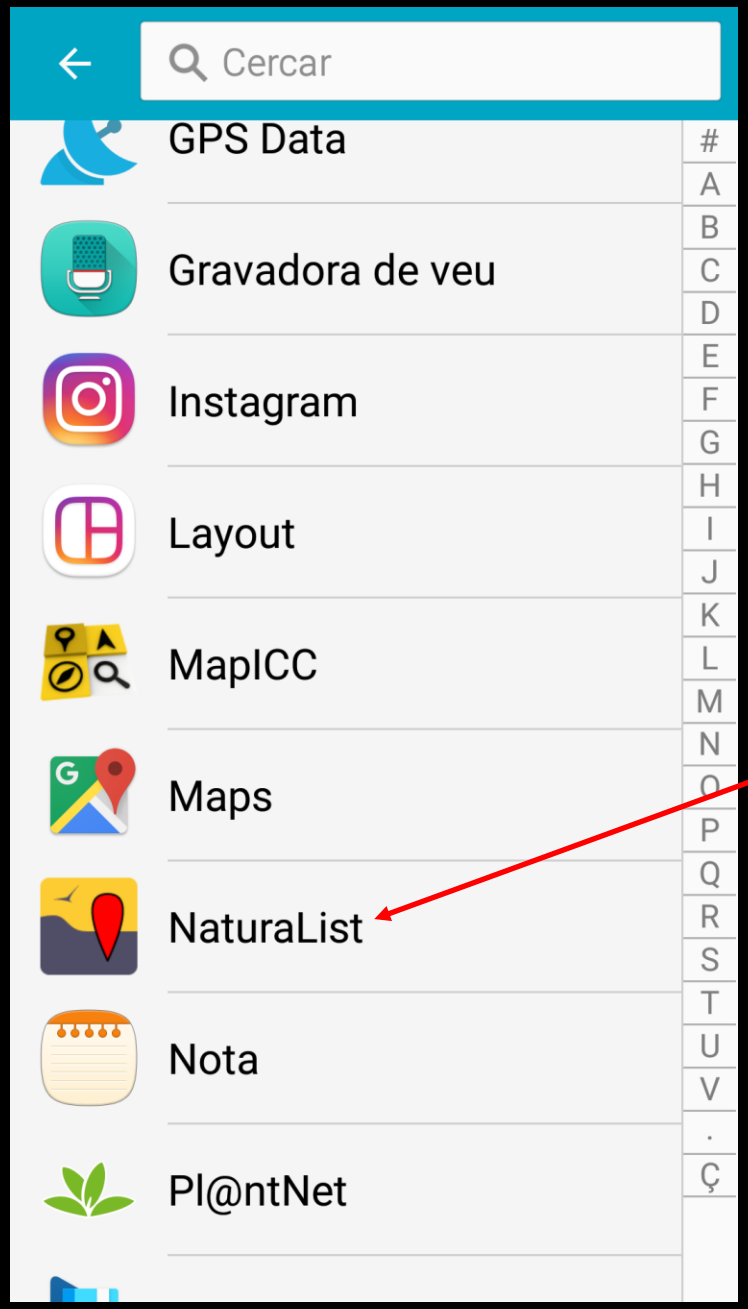

Un cop tinguem baixada l'aplicació al nostre dispositiu Android

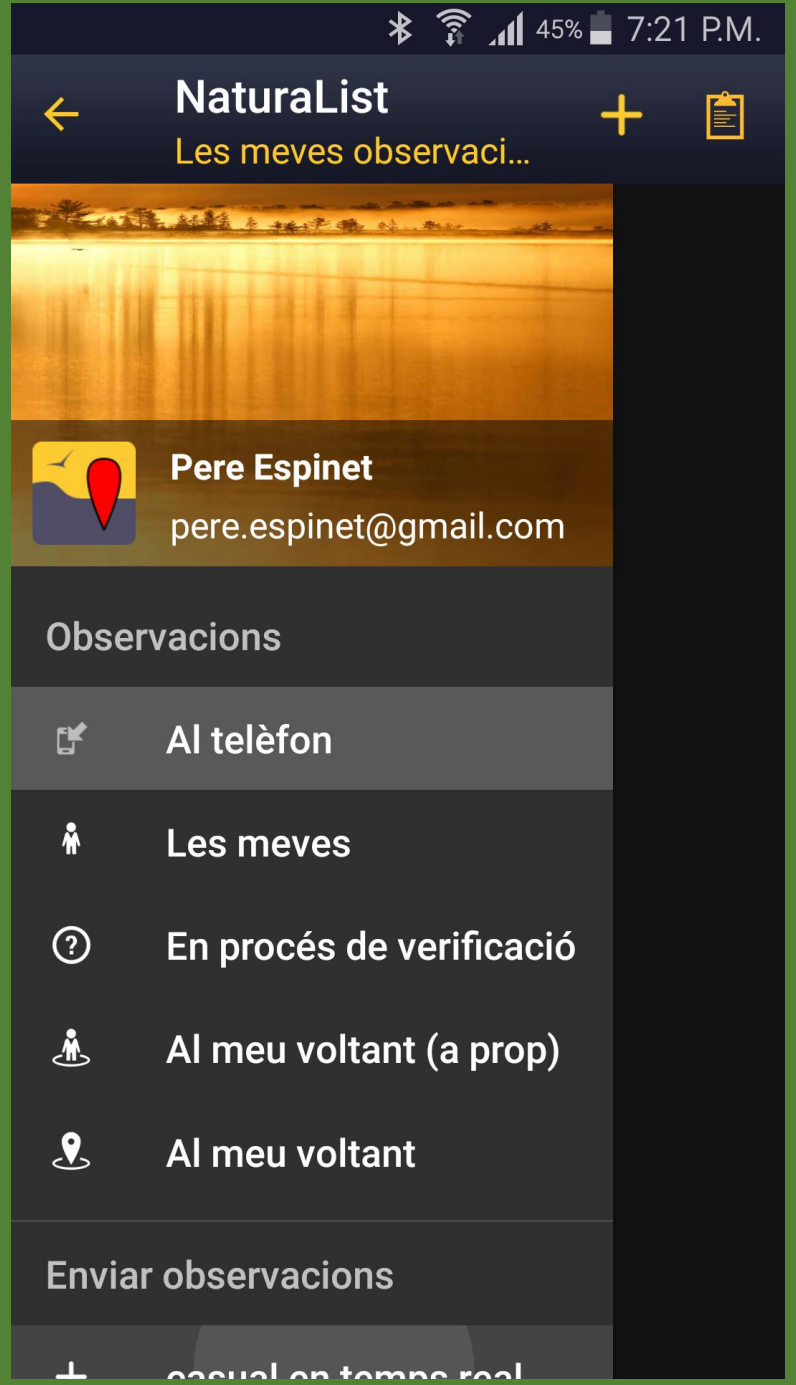

1. Instal·lar el grup taxonòmic d'Orquídies

A la pantalla del menú inicial primer haurem de seleccionar que volem tenir disponible el grup taxonòmic de les Orquídies

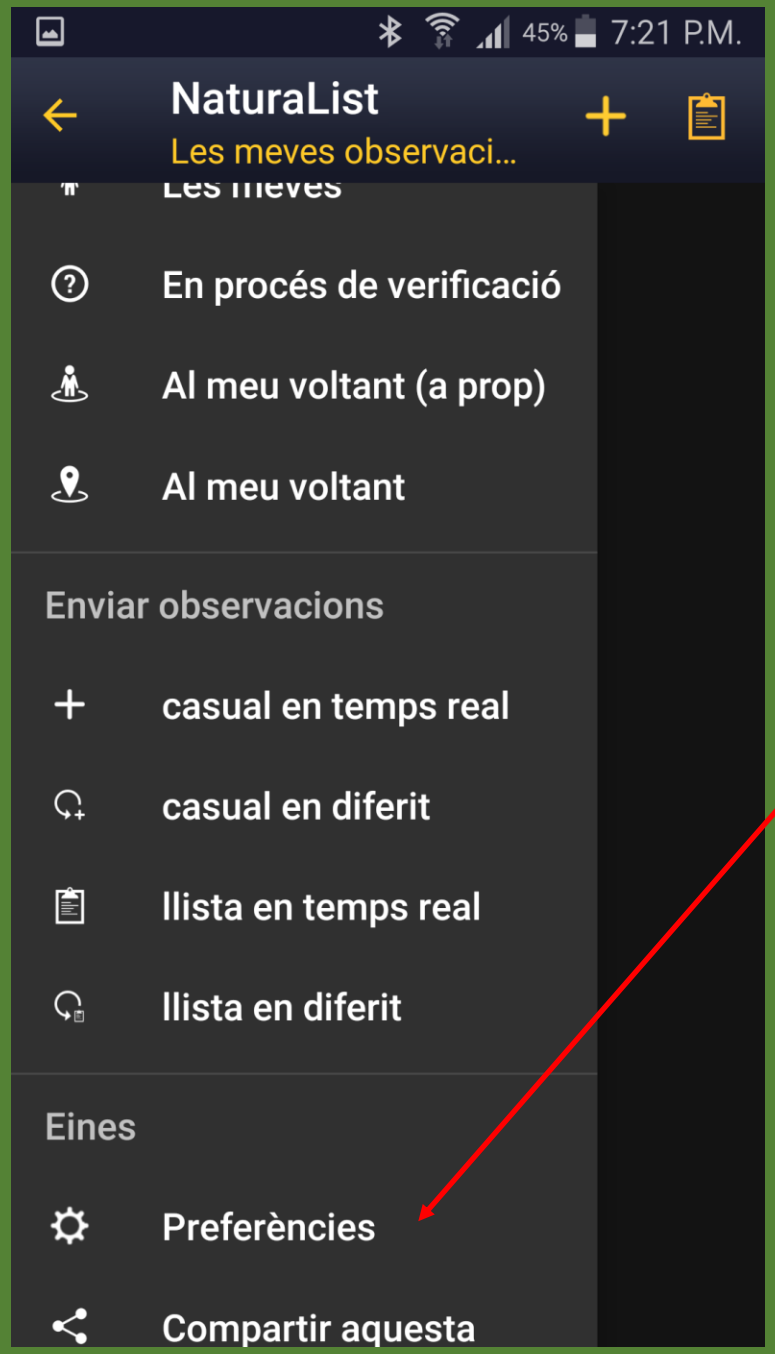

Vas a ”Preferències”

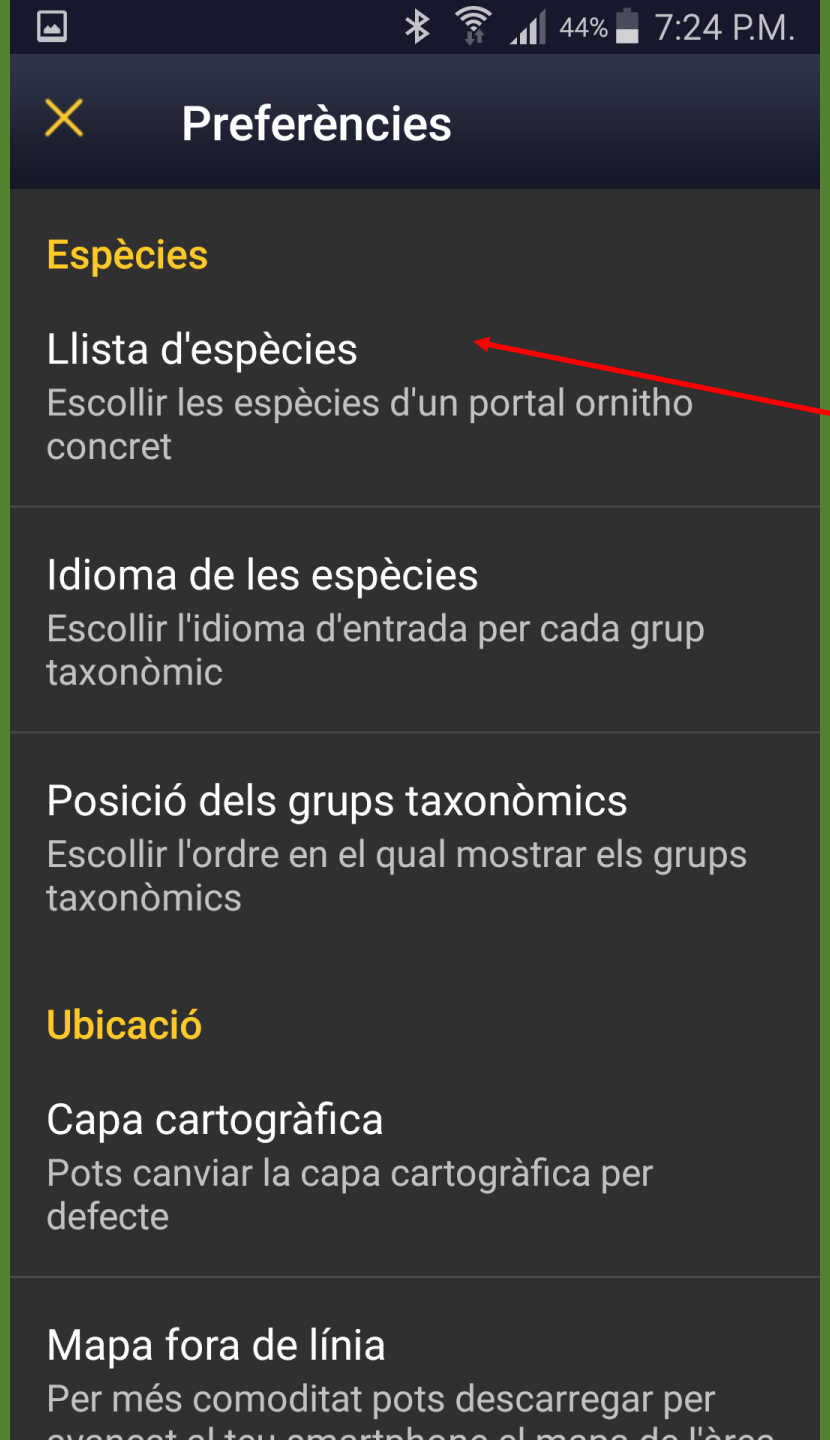

Polsar “Llista d’espècies”.

Et demana que cal sincronitzar la llista i dius “Acceptar”

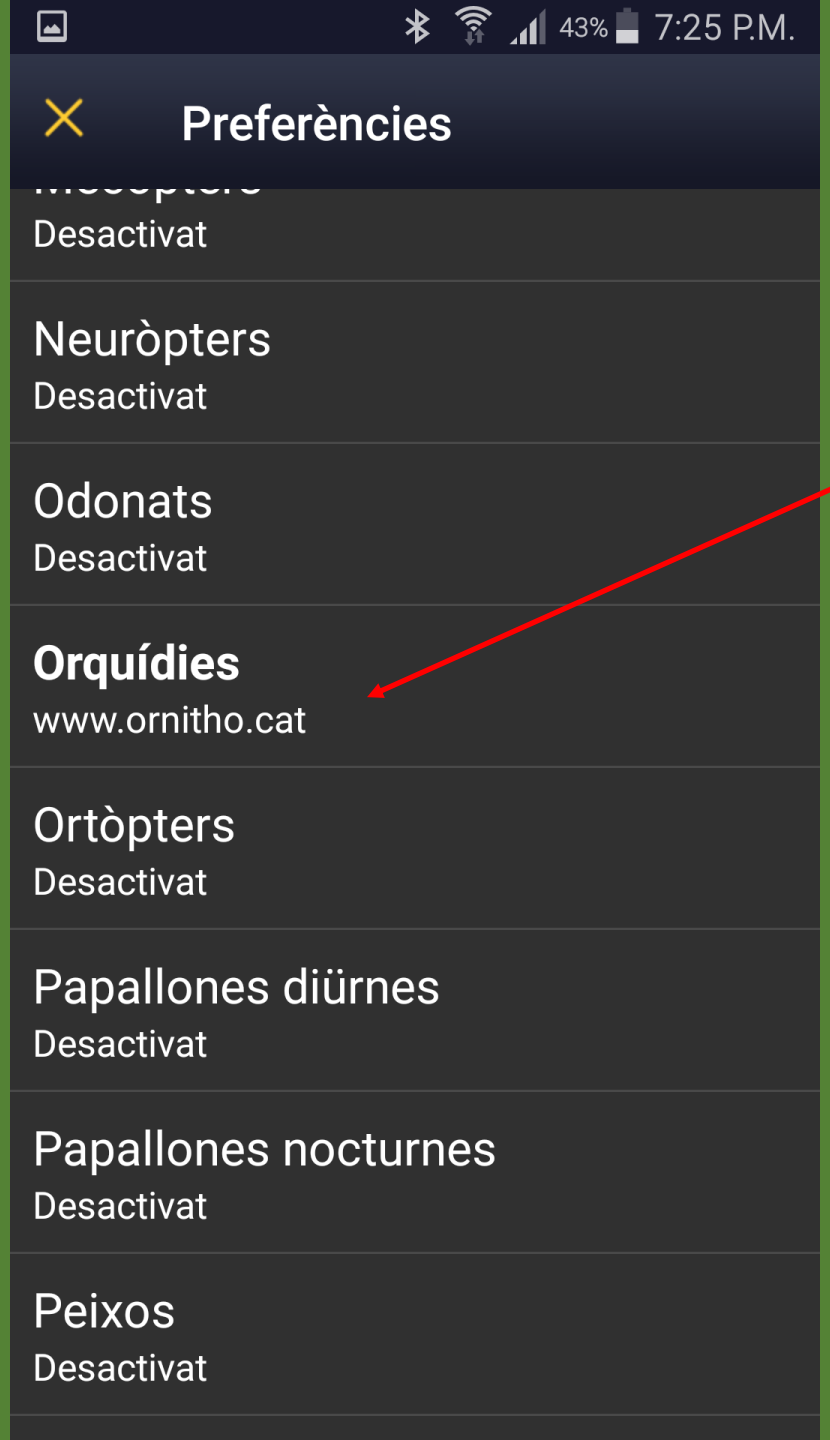

A Preferències tries el grup d'Orquídies

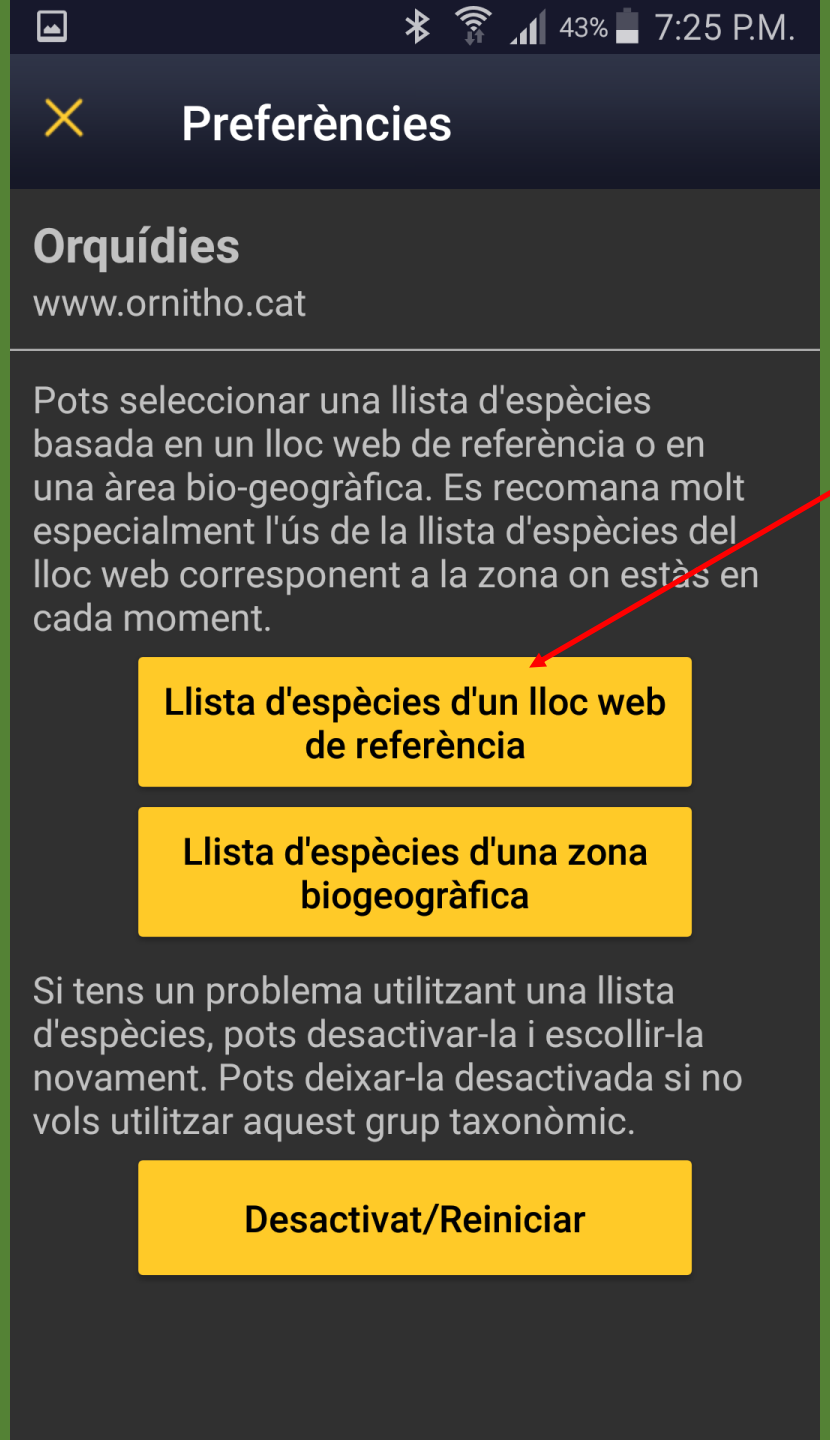

Tries la "Llista d'espècies d'un lloc web de referència"

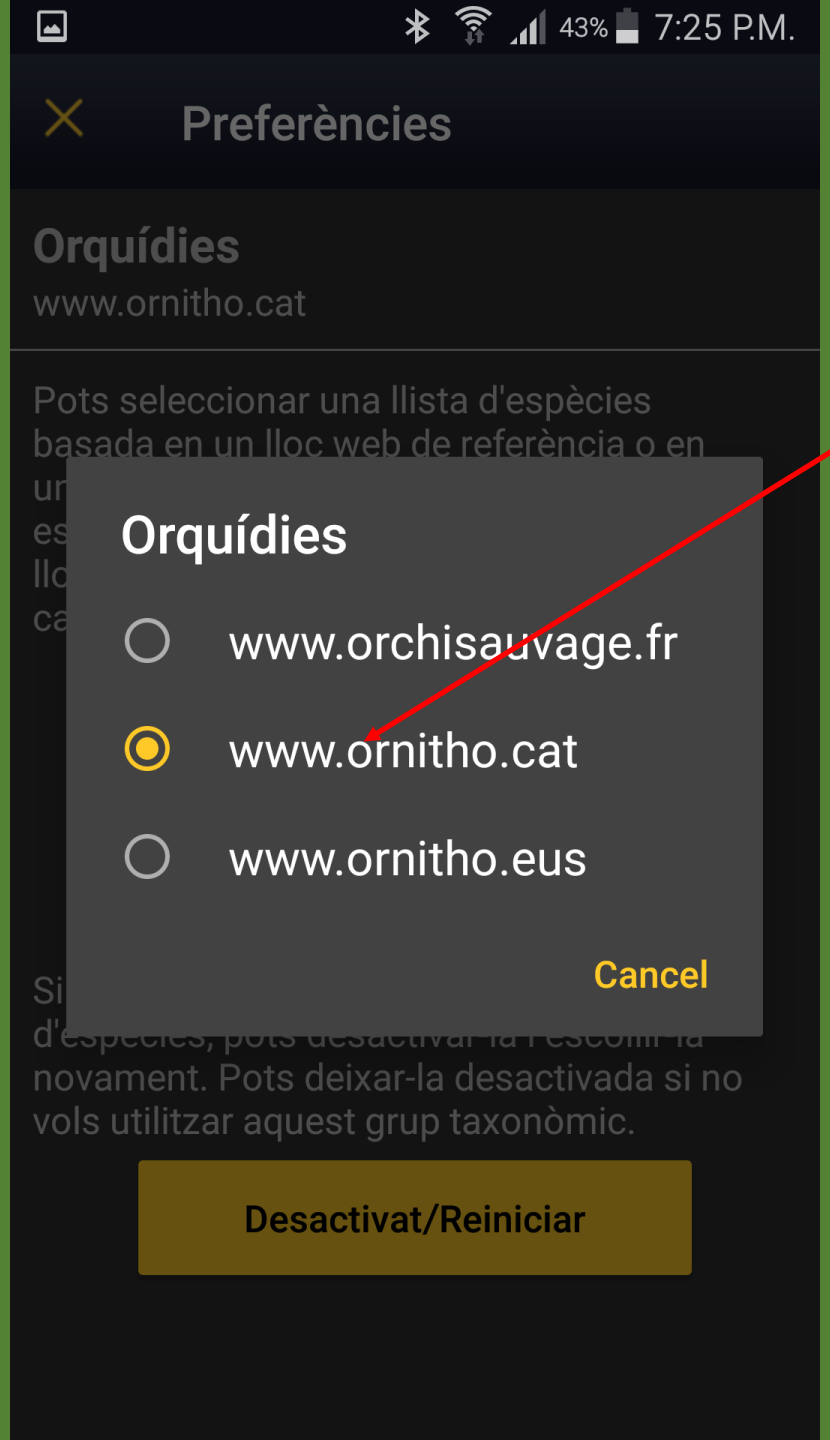

Tries www.ornitho.cat

2. Entrar dades sobre el terreny

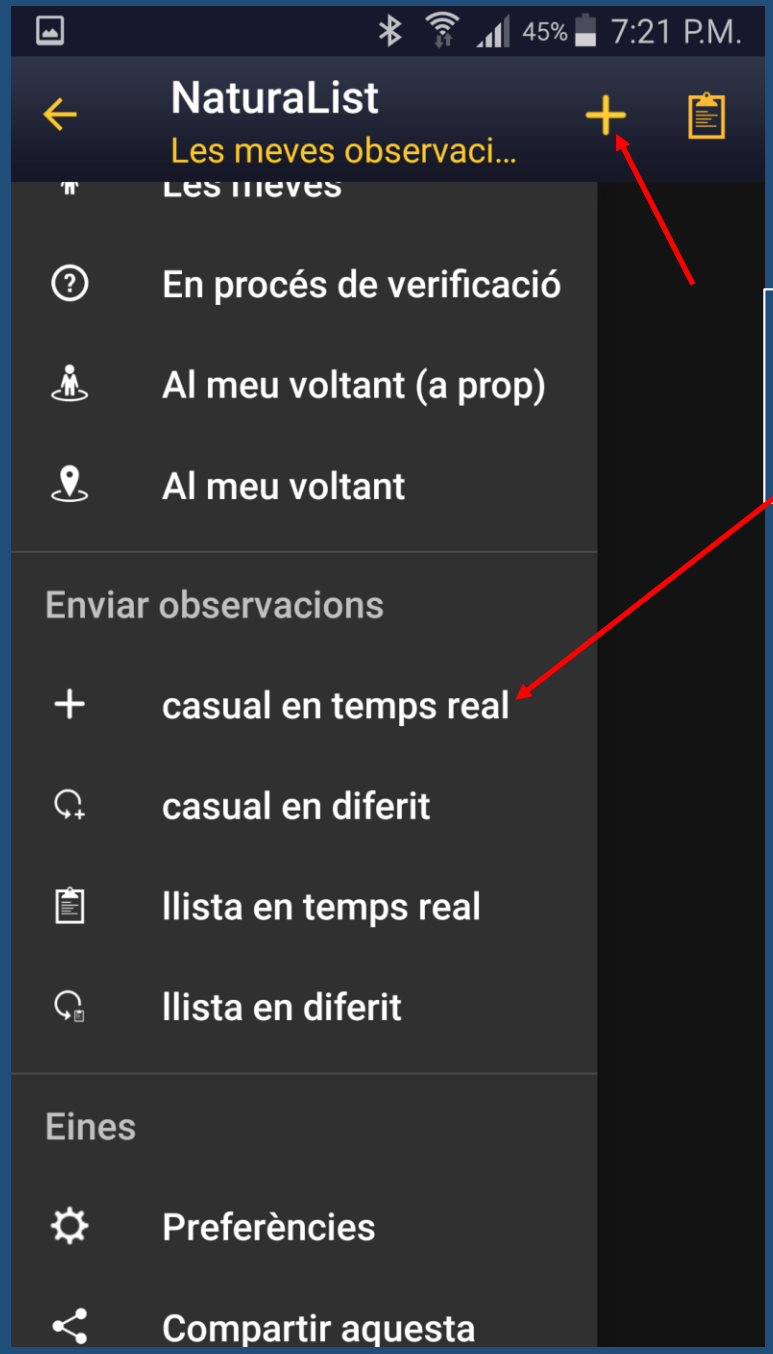

Triar “casual en temps real” o polsar +

Segons com ho tens configurat quan entres a Naturalist ja vas directament a la pantalla de “Les meves observacions”

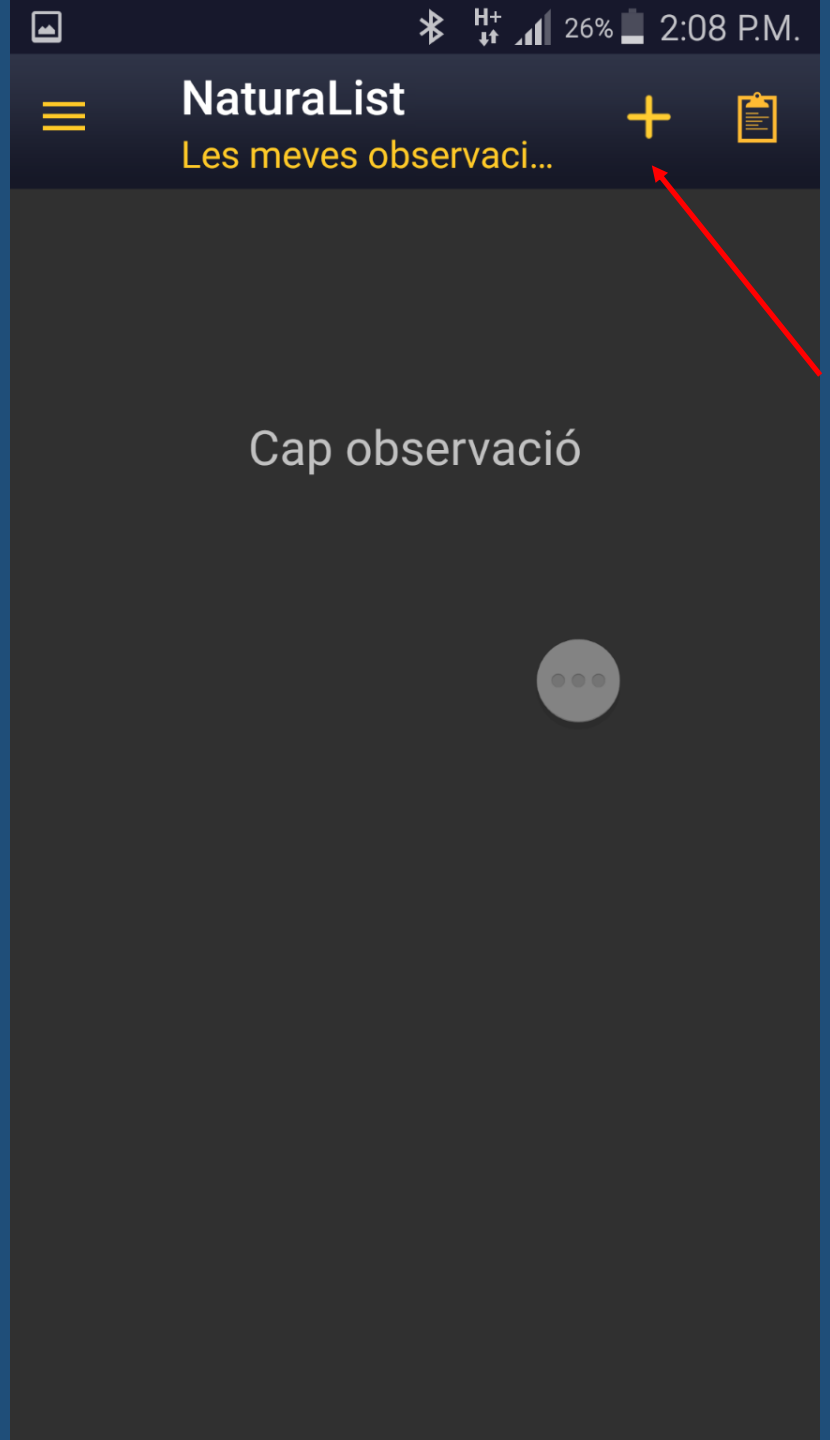

Polsar el signe + per iniciar la citació

Pantalla Lloc

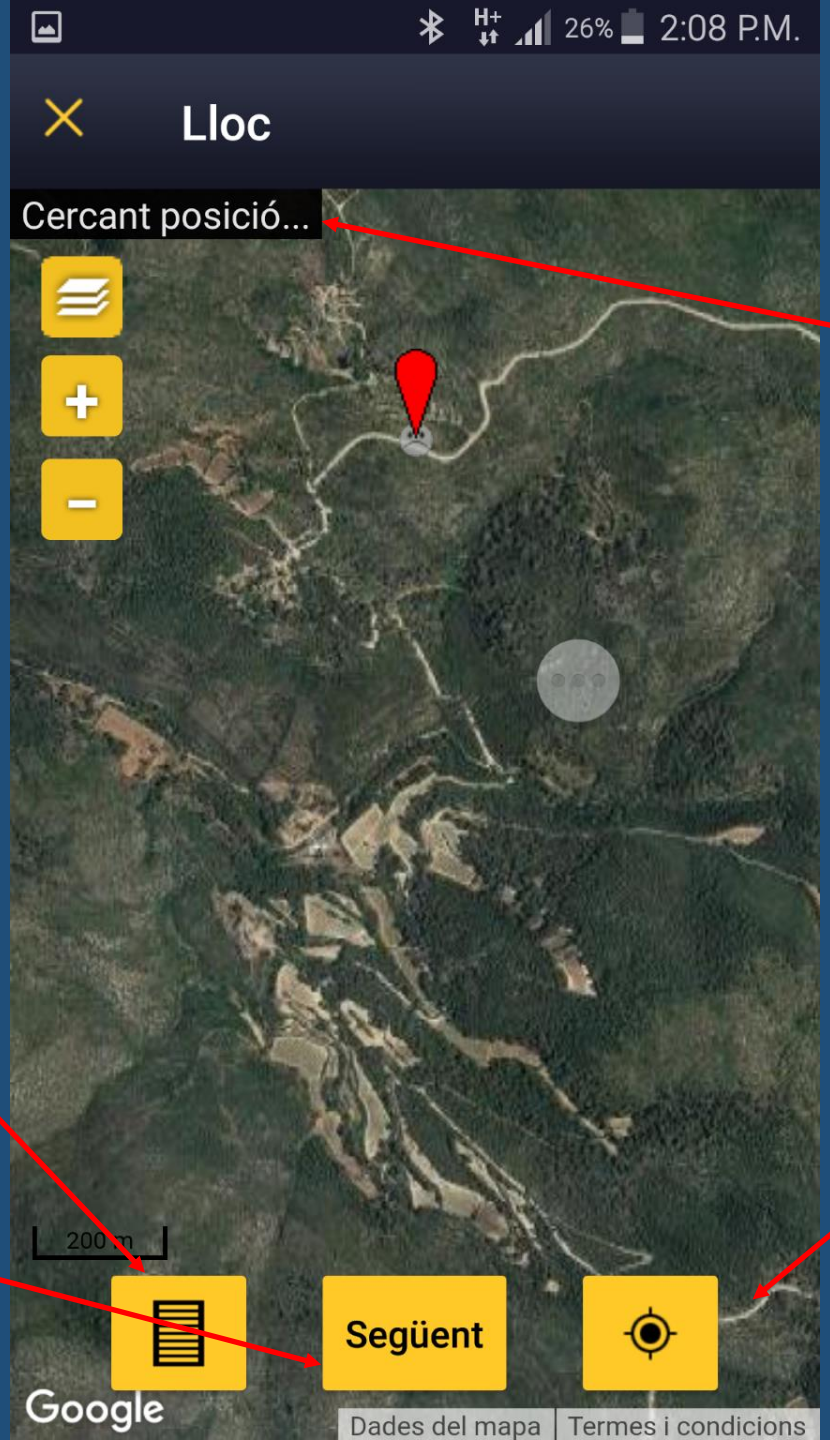

Triar el lloc de la citació a la foto Google earth. També es pot triar un altre tipus de mapa polsant aquesta icona.

Cal esperar a que la precisió sigui l'adient. Està indicada en metres allà on es veu "Cercant posició..."

Llistat de les darreres observacions

Trobar la posició polsant el botó de GPS

Un cop trobada la posició (globus vermell) polsar "Següent"

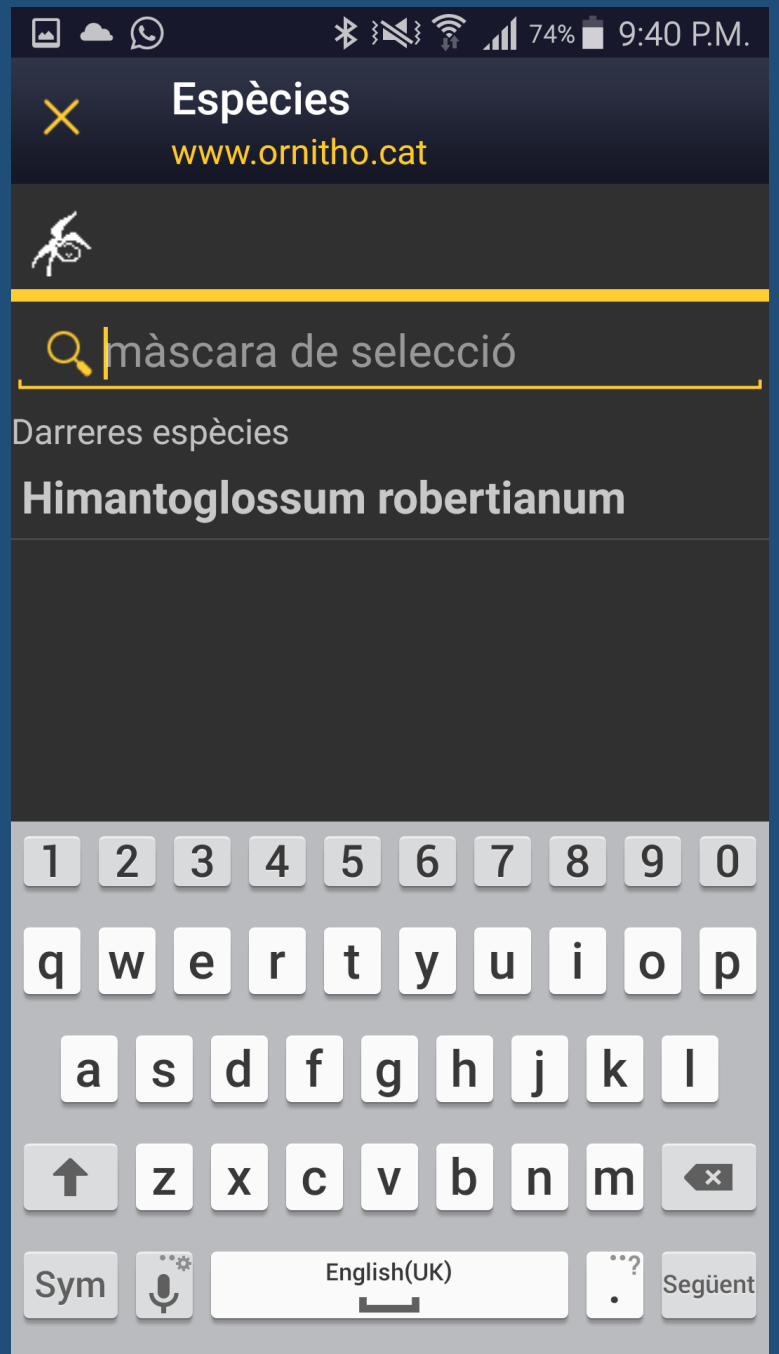

Pantalla Espècies

Triar el nom cientific del taxó

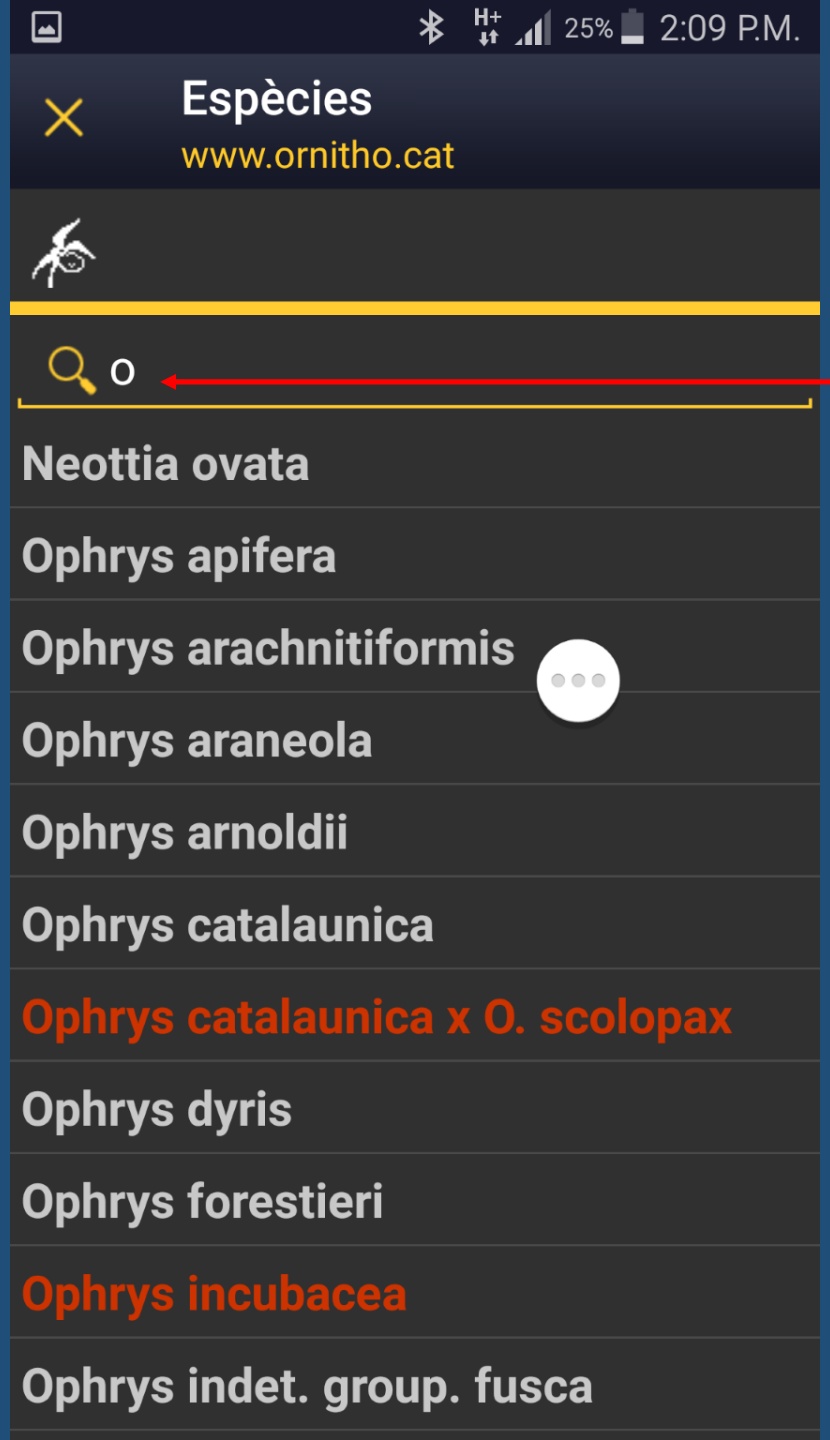

Pantalla Espècies

Entrant la inicial s'obre la llista desplegable

Un cop triat el nom es passa automàticament a la pàgina següent

Pantalla Efectiu.

Aquí s'entra el nombre de peus trobats. Hi ha dues maneres de fer-ho:

Es pot entrar un nombre exacte , aproximat o mínim, triant un dels tres botons de dalt.

O també hi ha l'opció d'anar fent el recompte sobre la marxa, mentre vas trobant els peus. Polsant «Iniciar el comptador». Explicat en la pàgina següent.

Nombre aproximat
Nombre exacte
Nombre superior a

Un cop determinat el nombre de peus, polsar "Següent"

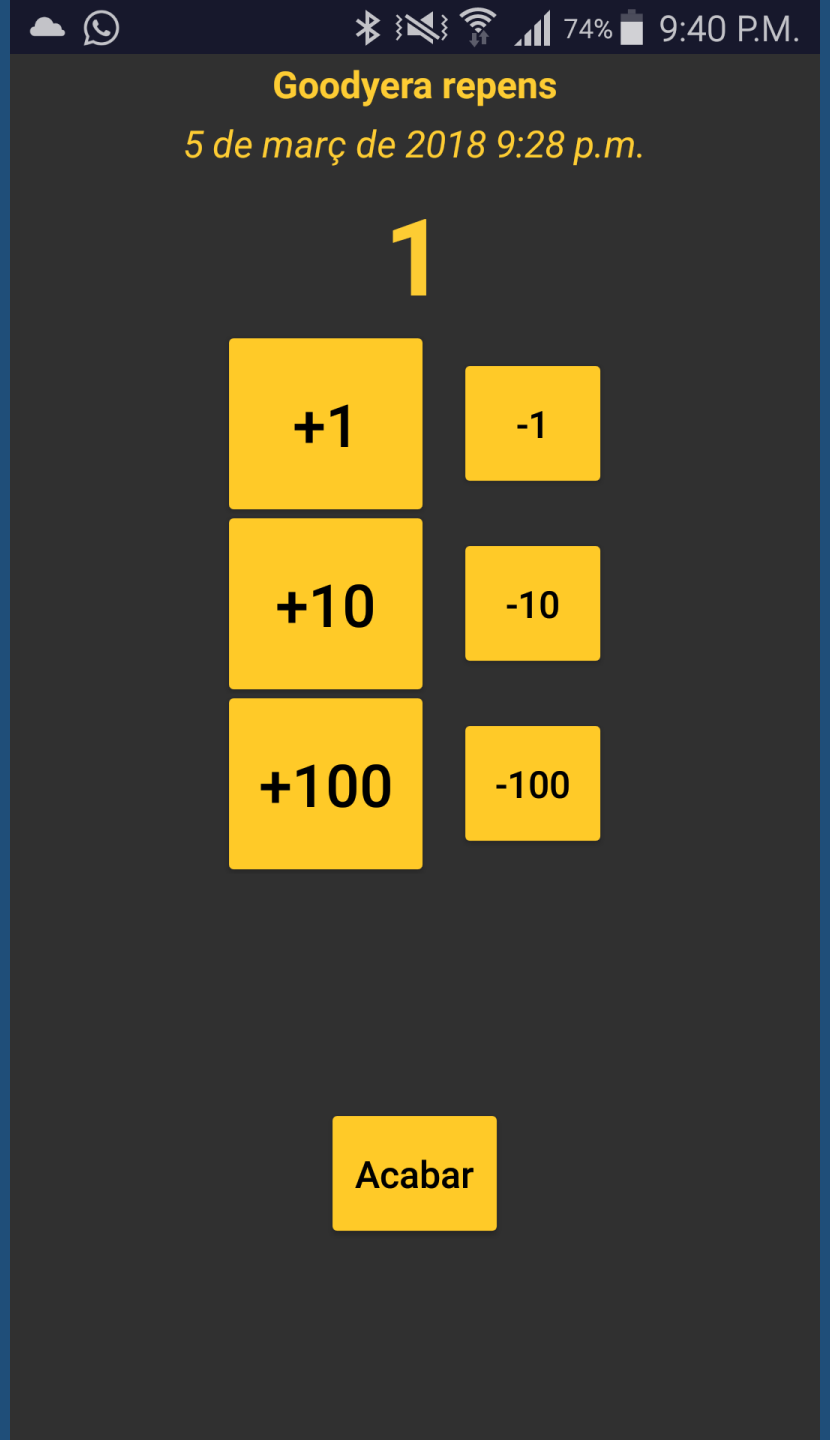

Comptador de peus.

Mentre els vas trobant pots anar sumant:
De 1 e 1
de 10 en 10
o de 100 en 100

Un cop els has comptat polses "Acabar"

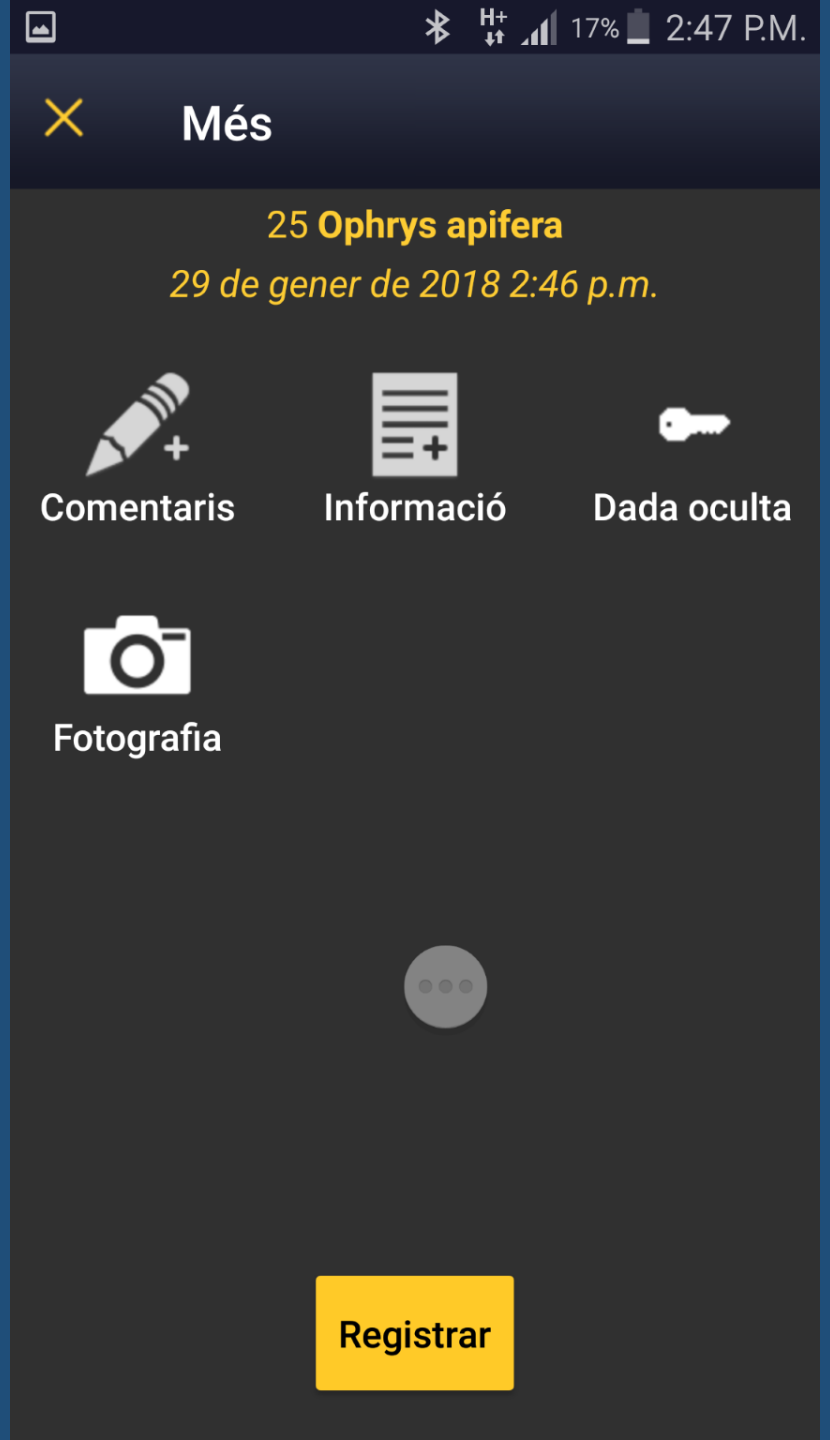

Pantalla Més

1. **Comentaris.**
2. **Informació**
3. **Dada oculta**
4. **Fotografia**

5. **Si no hi vols posar res més polsa "Registrar".**

Pantalla Comentaris

Hi pots afegir el comentari que et sembli oportú. Si l'escrius a la línia de dalt «Comentari» el que escriguis serà públic.

Des del GOC demanem que aquí, com a mínim, s'hi indiqui el radi de la superfície que ocupa la població. Aproximadament.

Exemple i abreviadament:

R1 1 metre
R5 5 metres
R10 10 metres
etc.

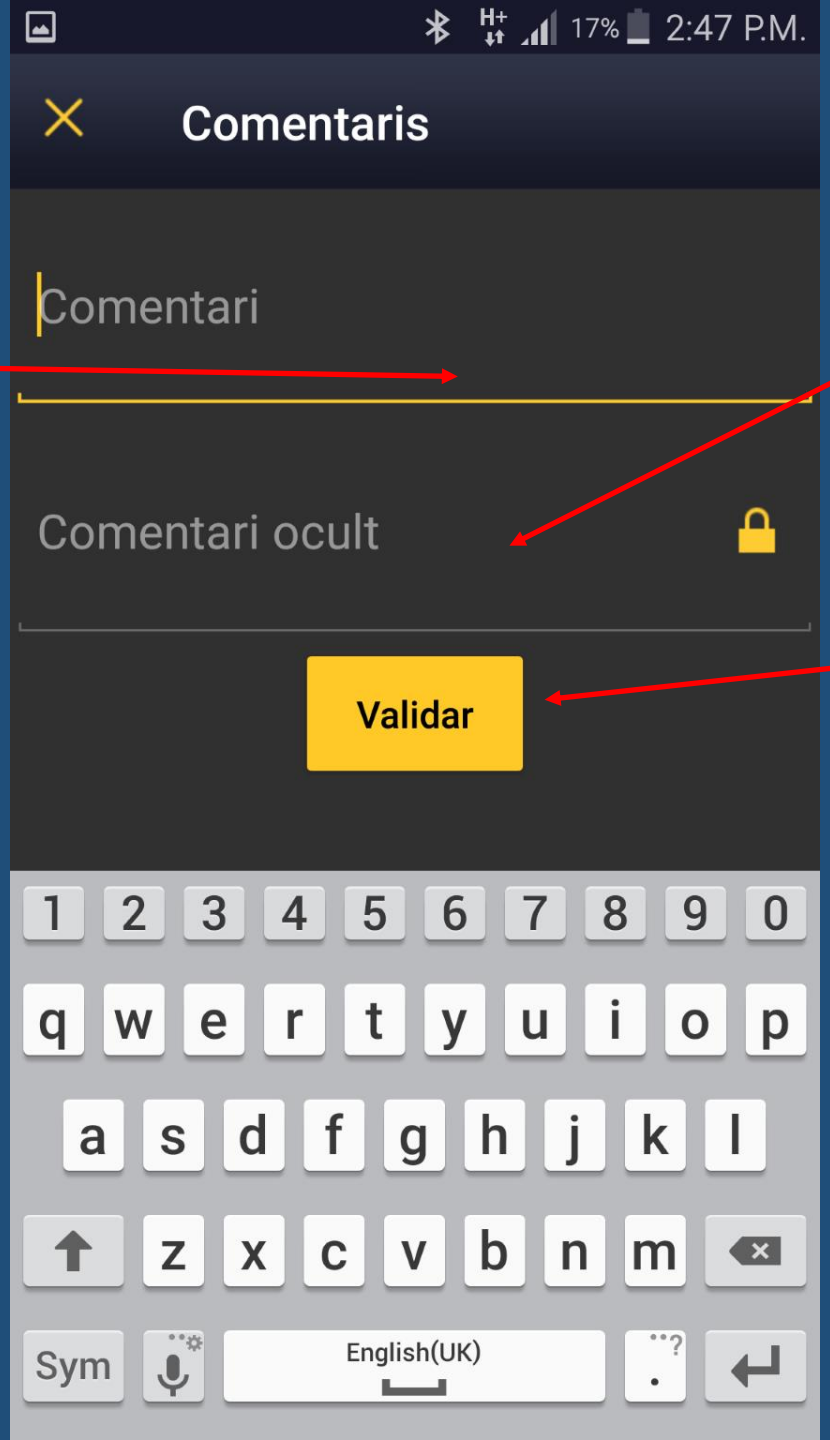

Si no vols que el teu comentari sigui públic l'escrius a la línia de «Comentari ocult». Així només el podràs veure tu

Un cop acabat polsa "Validar".

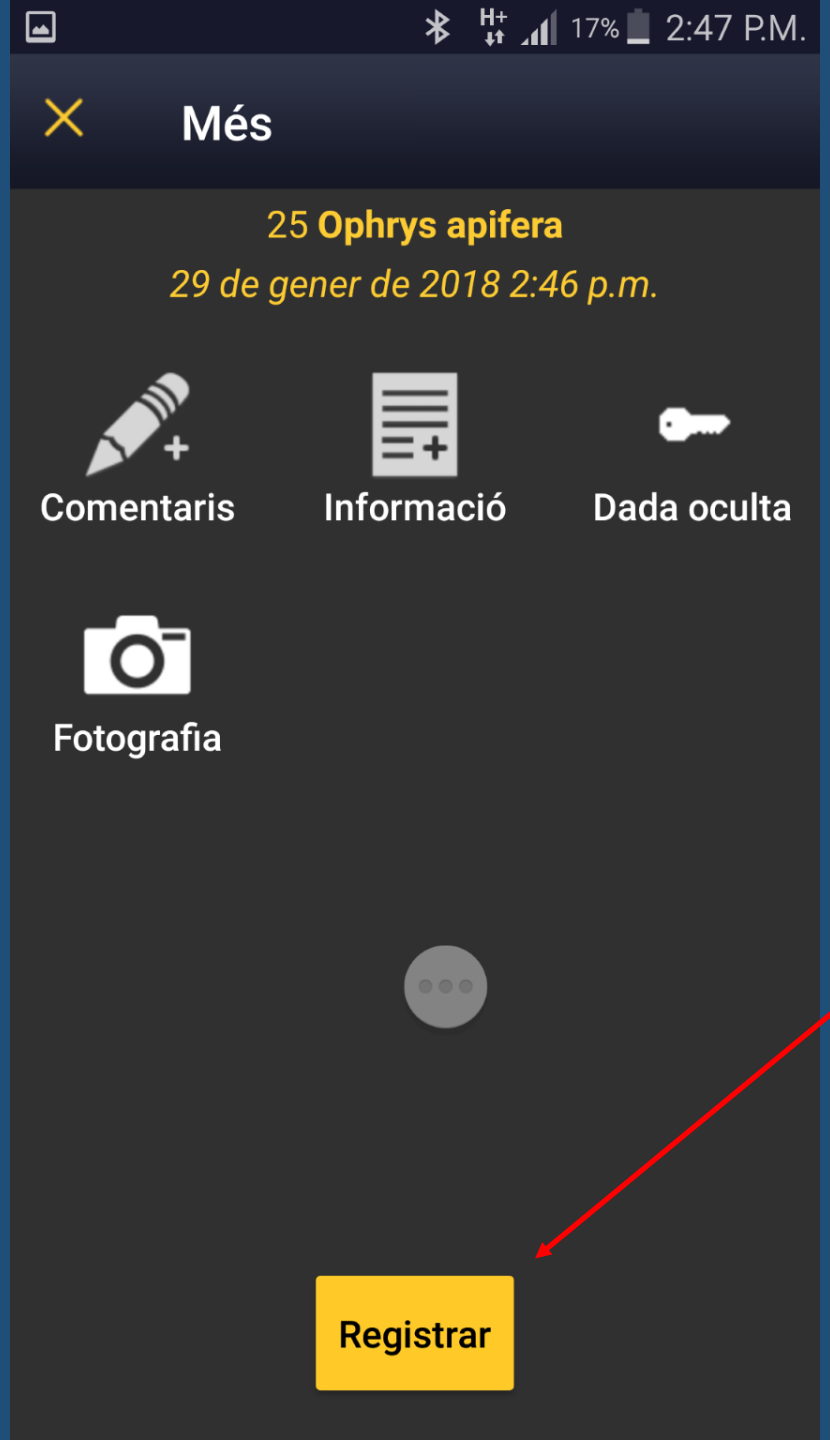

Pantalla Més

1. Comentaris.
2. **Informació**
3. Dada oculta
4. Fotografia

5. Si no hi vols posar res més polsa “Registrar”.

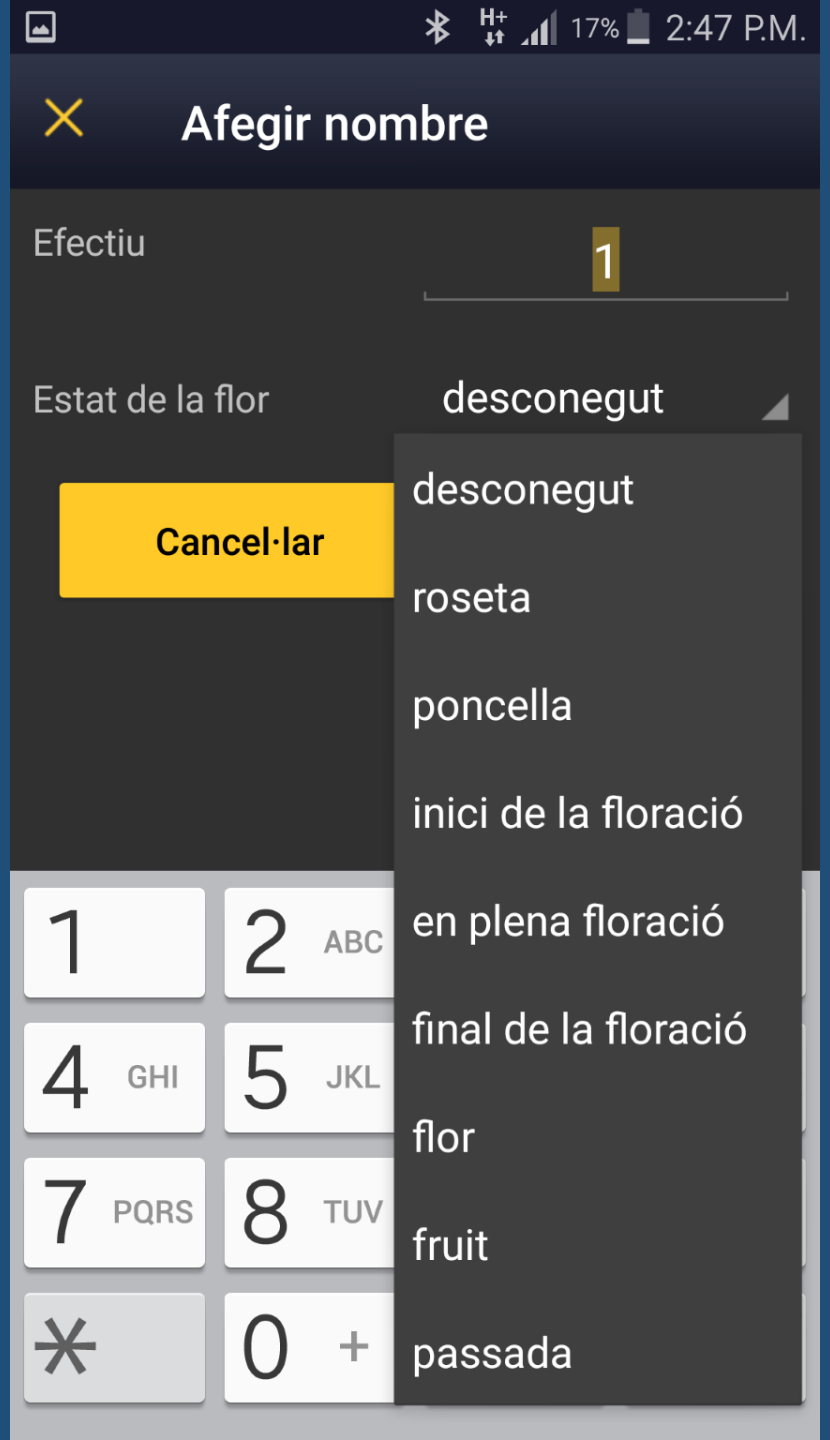

Pantalla Afegir nombre.

Informació Fenològica.

Es detalla l'estat fenològic del peus.

Pots triar les possibilitats de la llista desplegable.

Indicar el nombre de peus, i triar l'estat en què es troben.

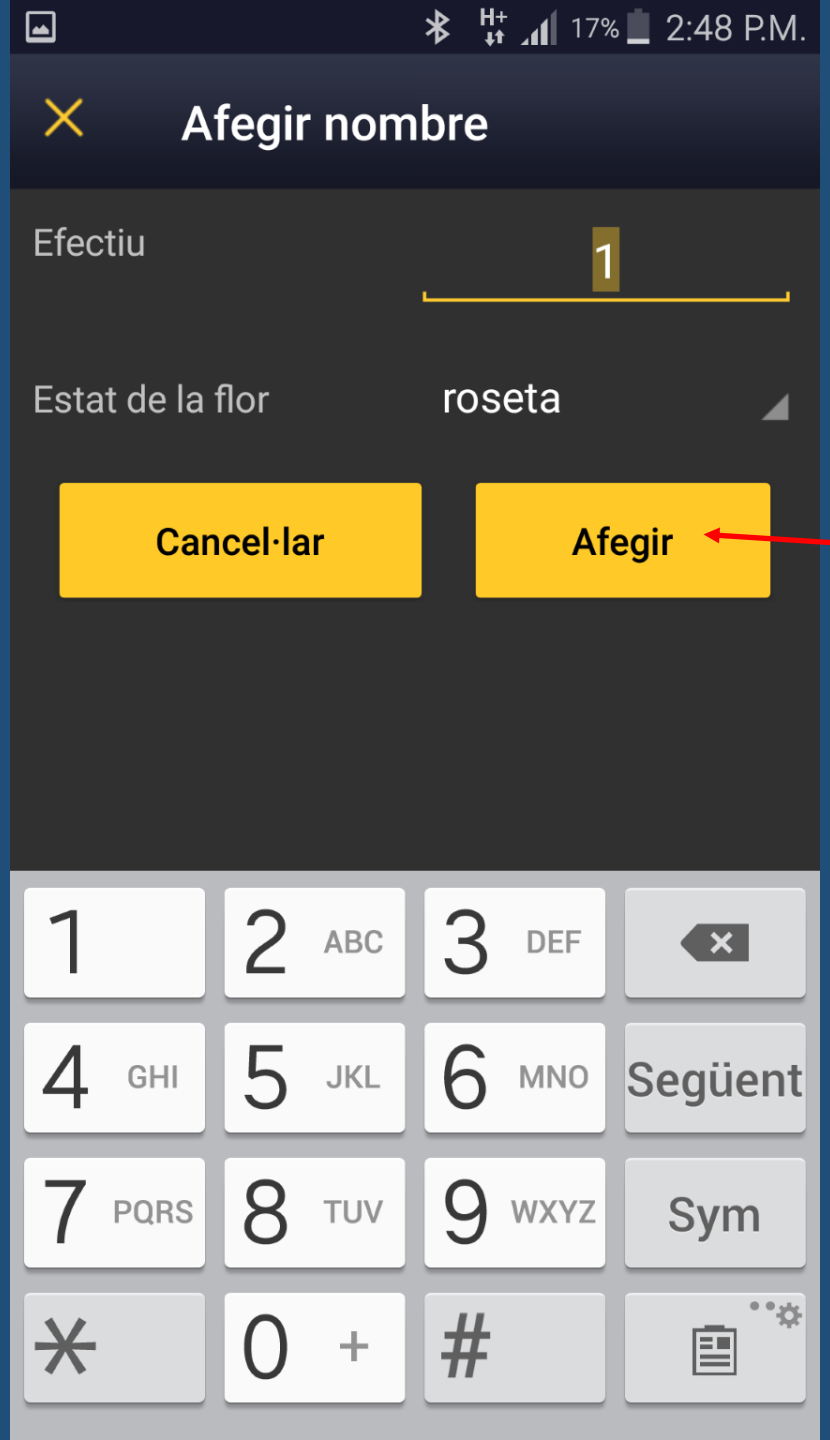

Pantalla Afegir nombre.

Si vols continuar entrant la informació de l'estat fenològic d'altres peus de la població, polses "Afegir".

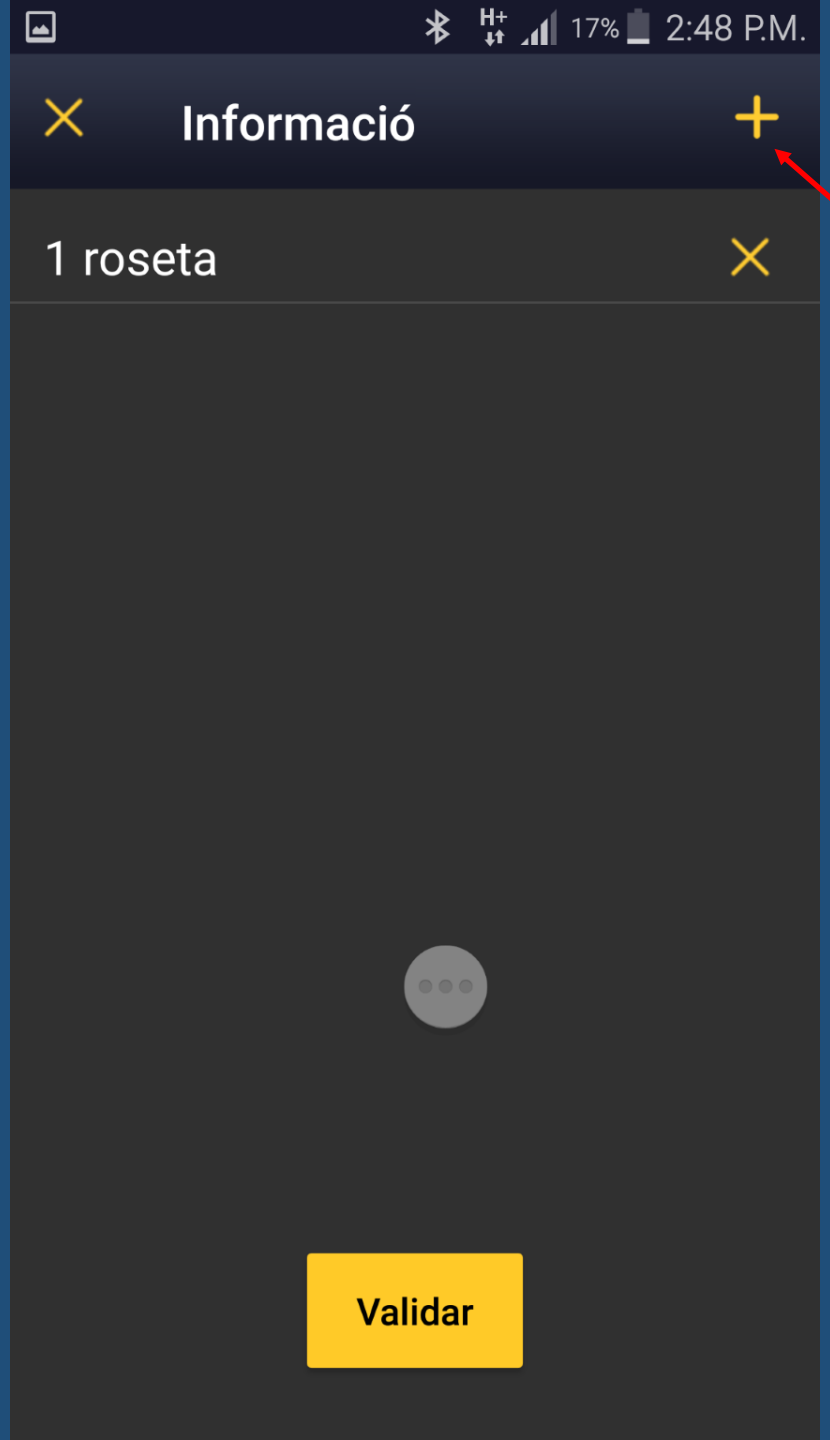

Pantalla Informació.

Pots afegir l'estat fenològic d'altres peus.

Polsant +

Sempre la suma dels peus amb la fenologia detallada ha de ser inferior o igual al nombre total de peus de la població indicat en la pantalla Efectiu.

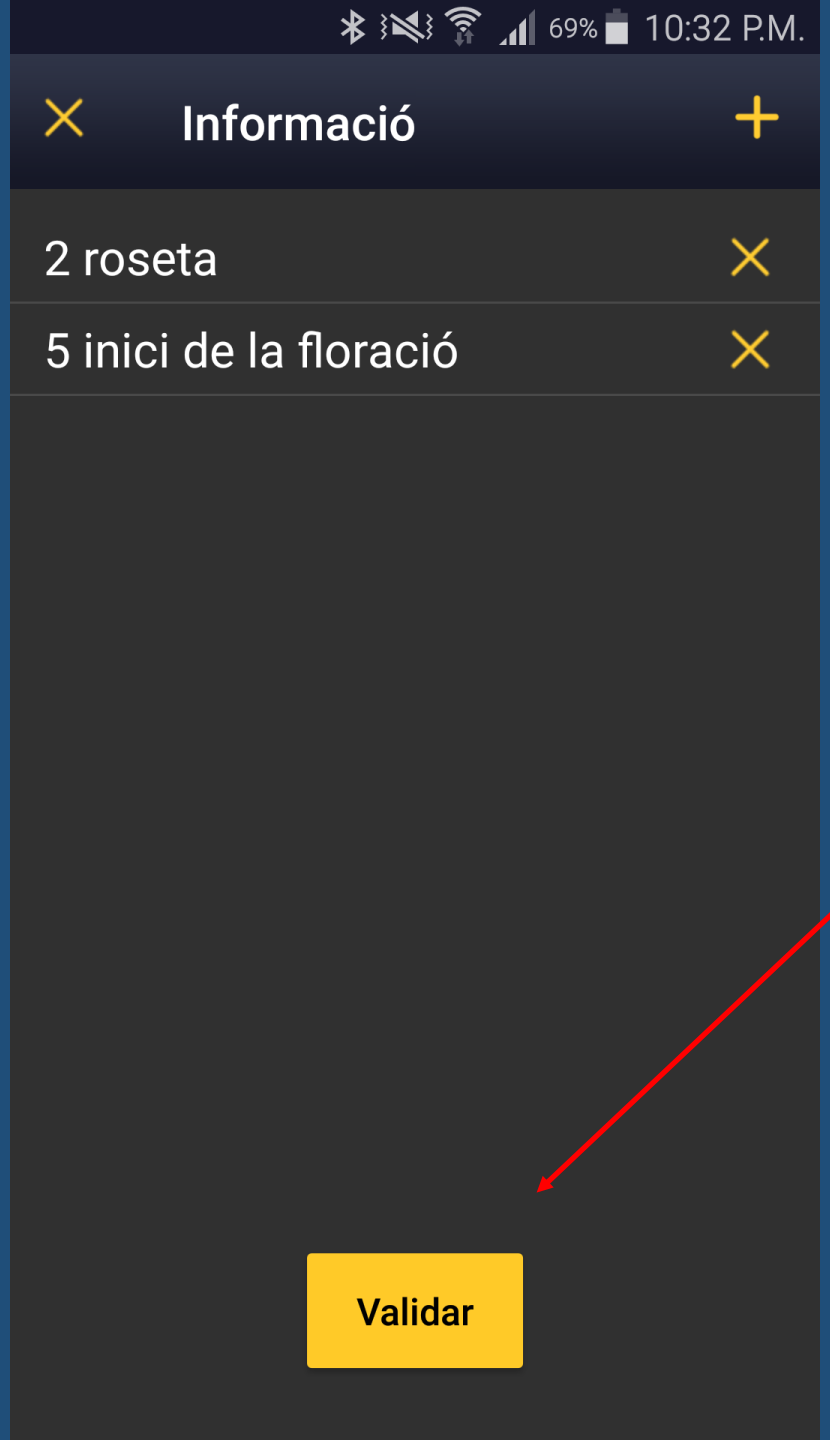

Pantalla Informació

Un cop indicats tots els diferents estat fenològics dels diferents peus.

Polsar “Validar”

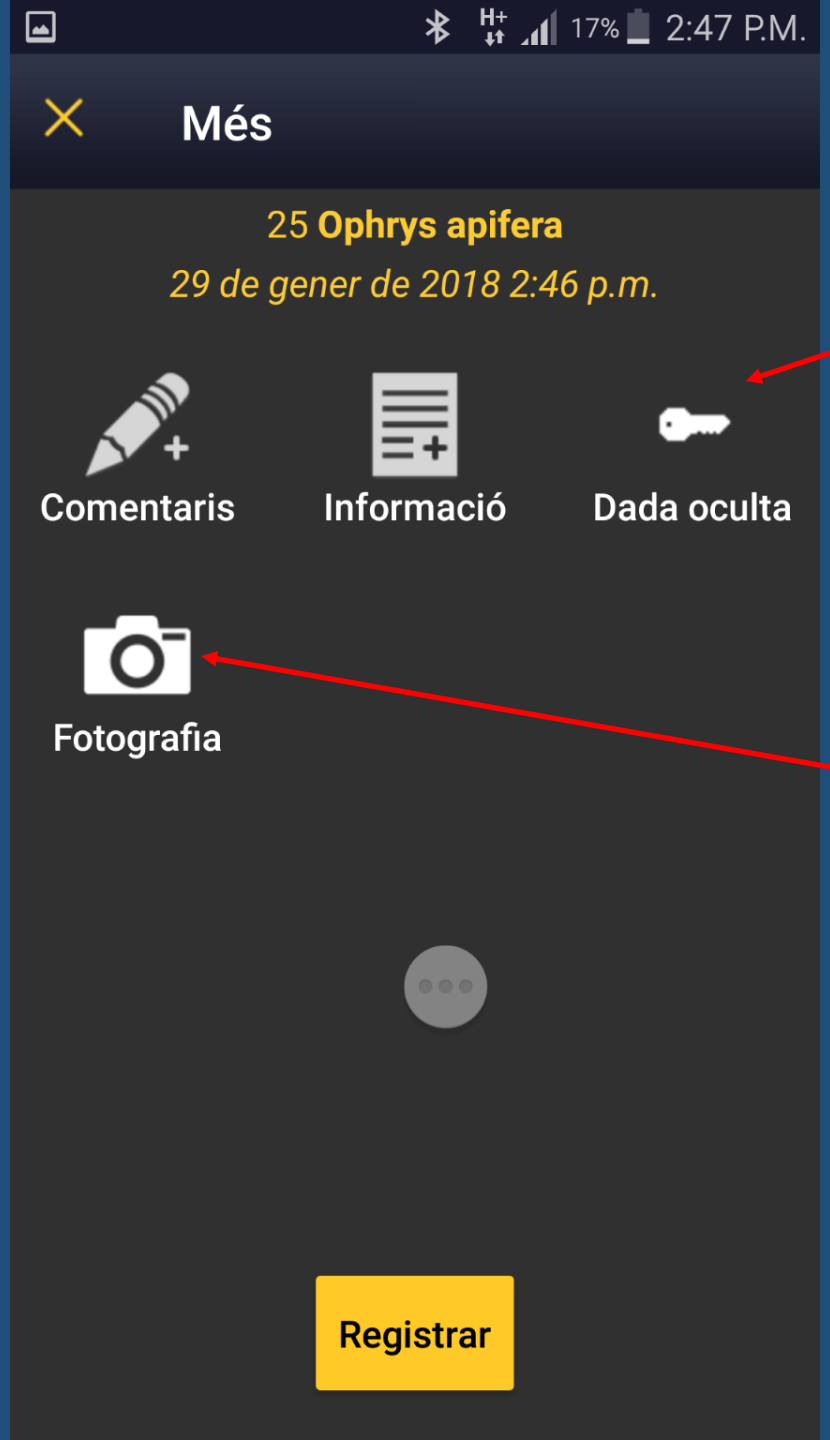

Pantalla Més

Aquí també pots indicar si vols que la dada sigui oculta

Per adjuntar fotografies.

Molt important .

Per a una correcta identificació cal fer fotos amb la qualitat i el detall suficient de: la flor, les fulles, la planta i l'hàbitat.

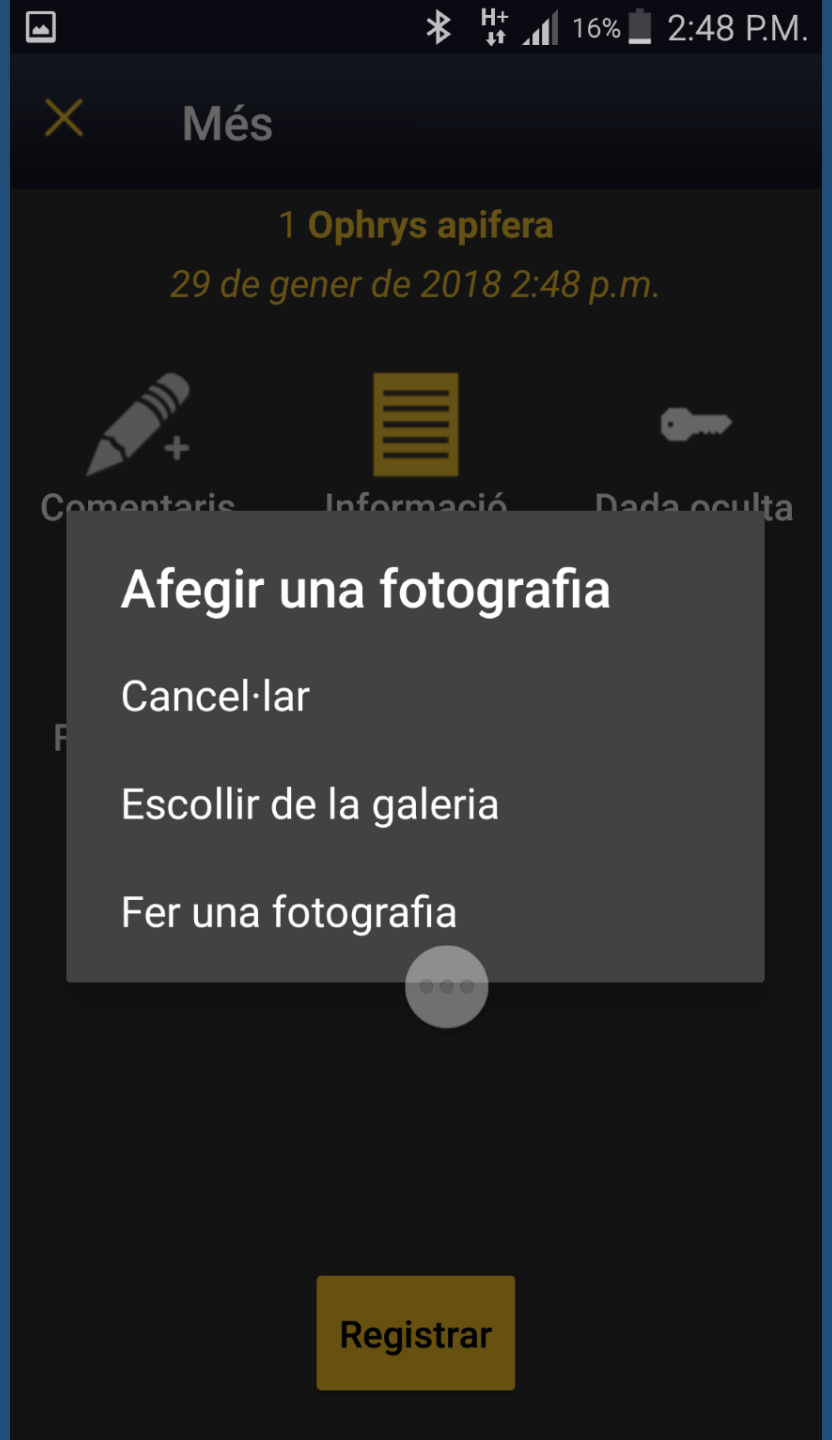

Pantalla Més

Per adjuntar fotografies.

Triar fer una fotografia.

Un cop feta, si veus que no ha quedat bé polsa “Re intent” i fes-ne una altra. Si la veus bé polsar “Acceptar”.

Veuràs les fotos fetes.

Polsa “Validar”

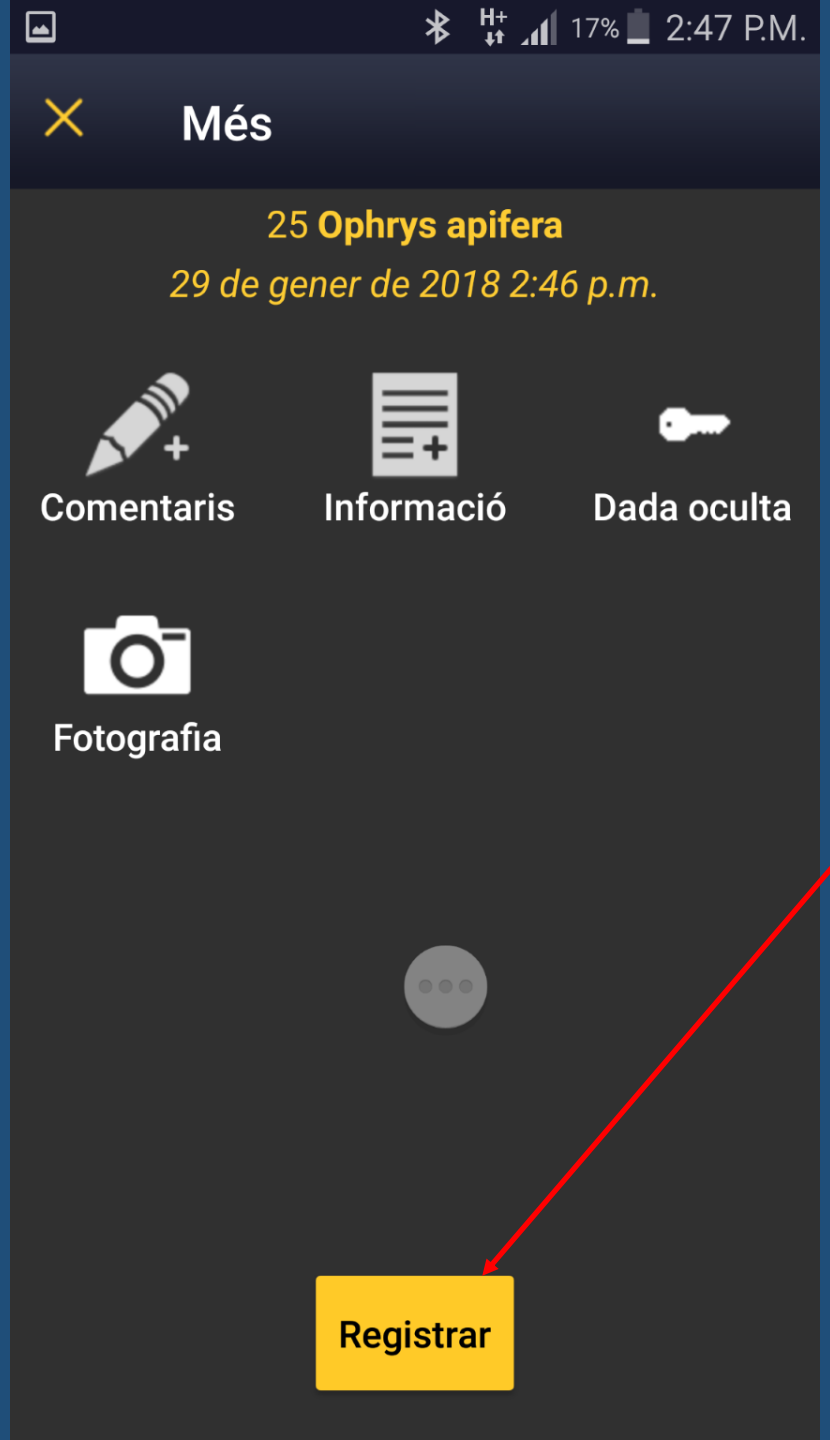

Pantalla Més

Un cop acabada la citació polsar “registrar” i la citació queda guardada al teu mòbil

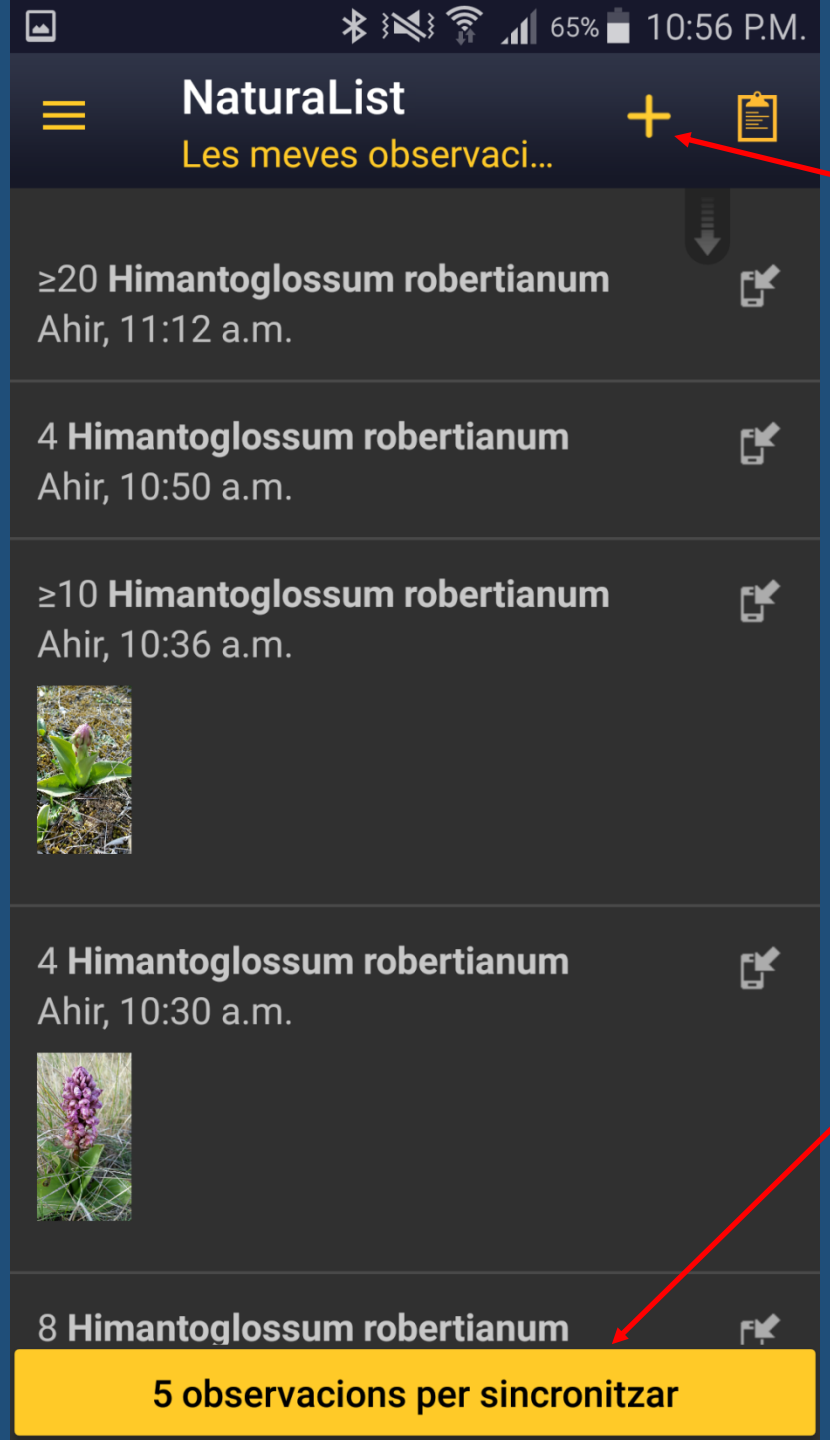

Si vols fer una nova citació polsar +

Per enviar les teves citacions a Ornitho, polsar a "Observacions per sincronitzar".

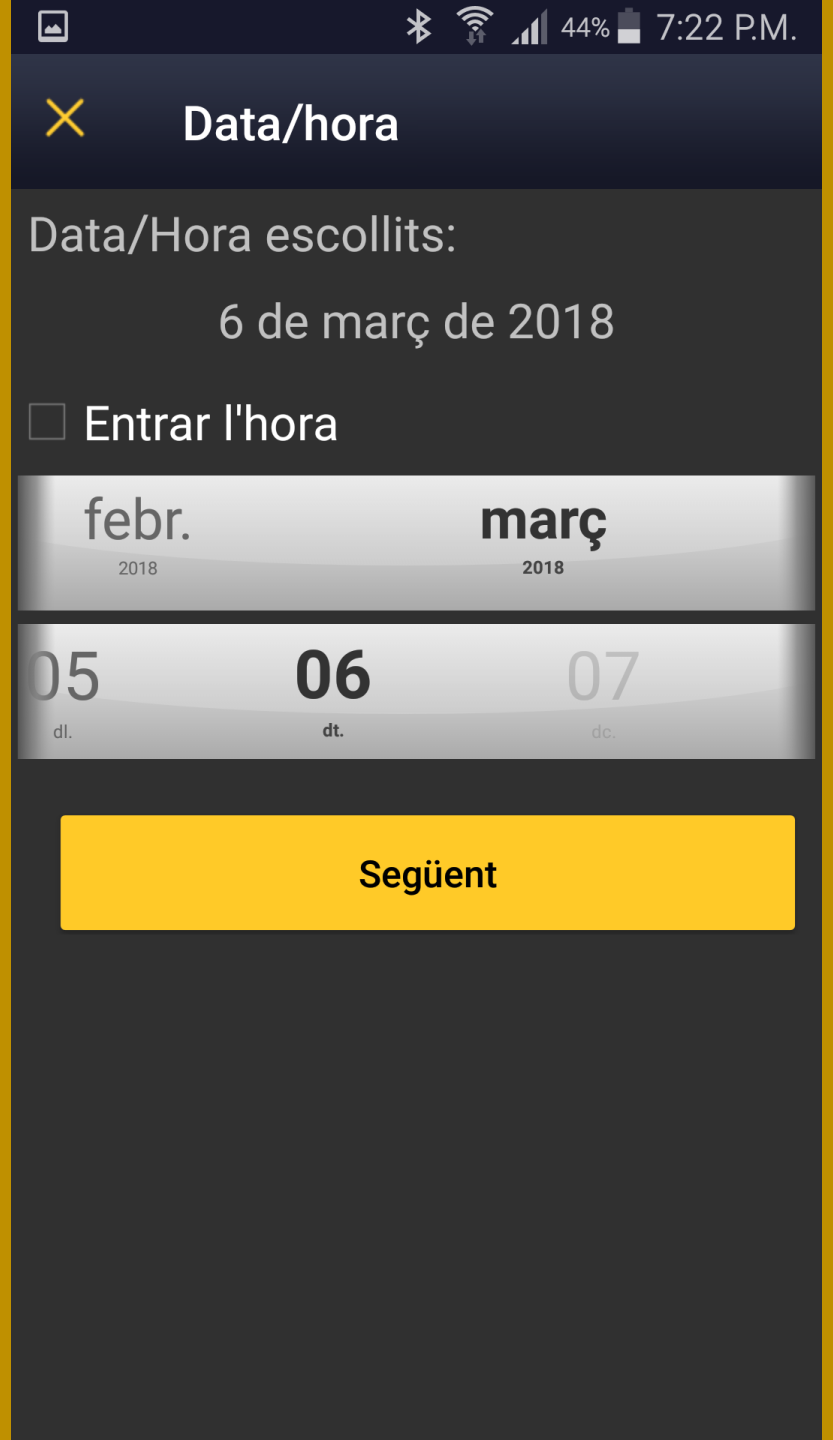

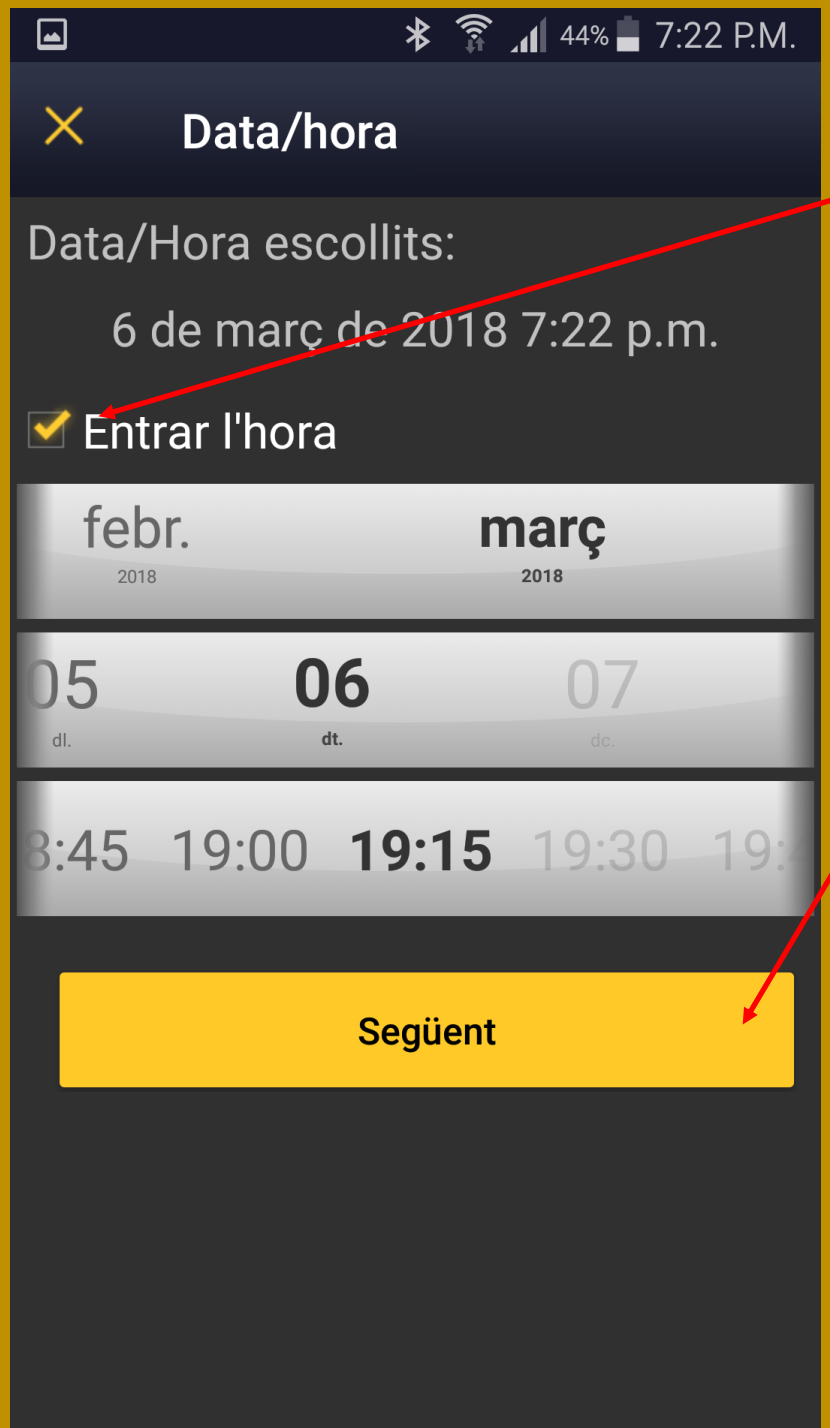

Tries la data,
i l'hora si vols.

Polses "Següent".

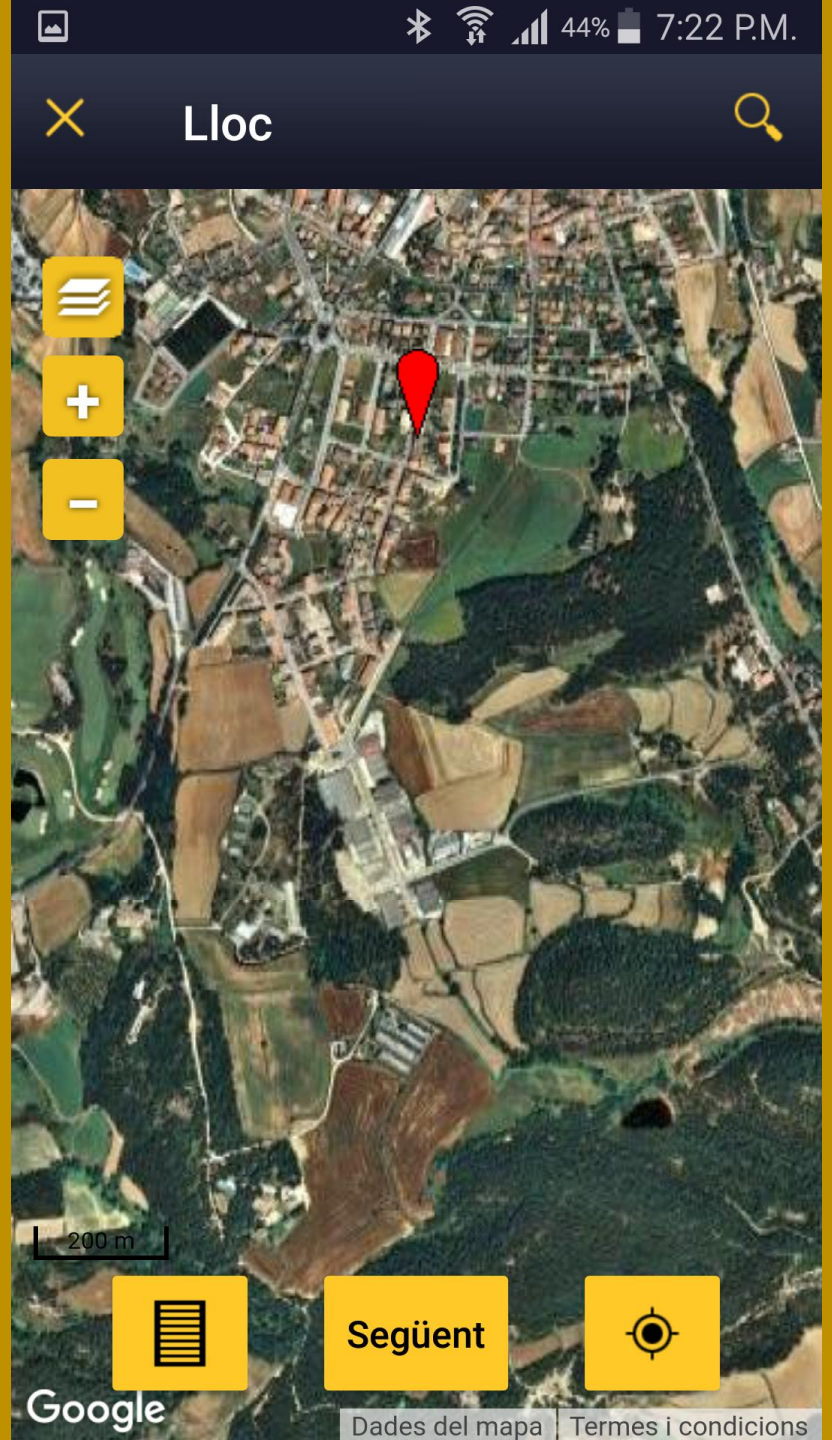

I vas a la mateixa pantalla on hi ha el mapa.

Tries la ubicació.

Polses “Següent”.

I vas a la pantalla de triar l’espècie

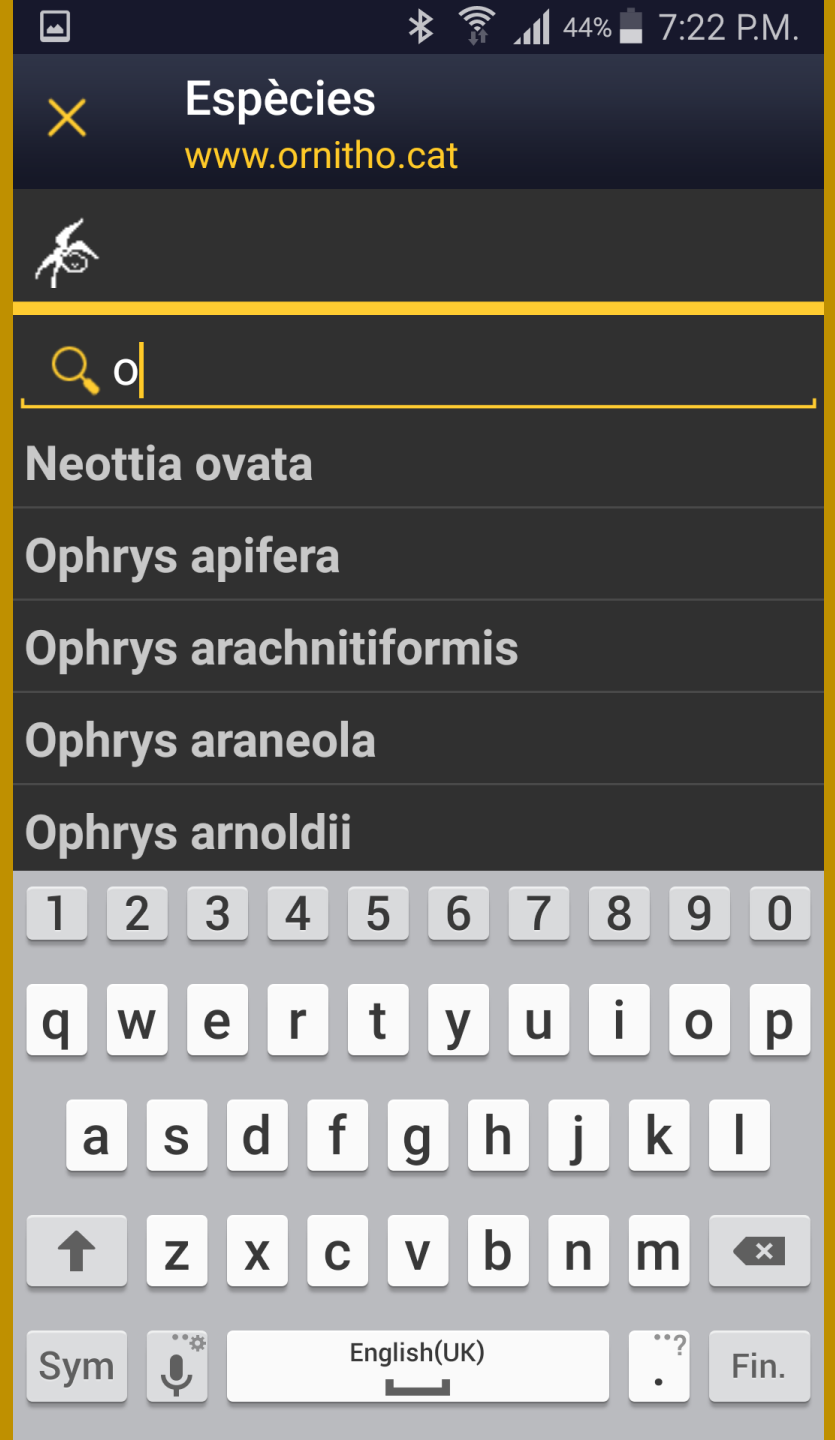

A la pantalla d'Efectiu només tens les tres opcions de Dalt:

Nombre aproximat
Nombre exacte
Nombe superior a

Ja no hi ha la possibiltat del comptador

I a partir d'aquí la resta del procediment és igual a l'explicat per a les citacions de "casual en temps real"

Pere Espinet
març 2018
GOC-GNO-ICHN